

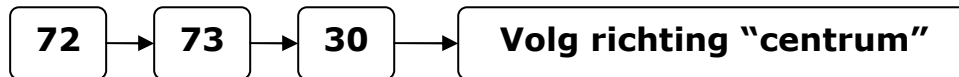
Fietslussen in Genk

Ter info:

Vanuit het centrum van Genk naar knooppunt 72 is ongeveer 3 km

VOOR DE BEGINNENDE FIETSERS: KORTE LUSSEN

Lus 1: 13 km



Van 72 naar 73 (1.5 km)

Vertrek nabij het Kerkplein van Winterslag. Knooppunt 73 bevindt zich aan de rotonde vlakbij het **mijngebouw van Winterslag**. In de gevel valt het familiewapen van baron Coppée op. De mijn van Winterslag heeft de oudste en nieuwste schachtbok, respectievelijk daterend van 1916 en 1962-63. Diverse gebouwen en installaties zijn beschermd bij ministerieel besluit.

De mijnsite van Winterslag krijgt een nieuwe bestemming waarbij het respect voor het verleden gekoppeld wordt aan een nieuwe toekomstige bestemming. Winterslag wordt **C-mine**, een site die zich profileert op vlak van creativiteit. Deze creativiteit komt tot uiting in het toeristisch bezoekersaanbod en de nieuwe functies die er ontwikkeld worden: de Academie voor Media en Design, een designcentrum, atelierruimtes voor ontwerpers en een Cultuurcentrum. In Winterslag kun je op een hedendaagse wijze het mijnverleden beleven in een prachtig industrieel decor. Je kunt er kennismaken met creativiteit in verschillende vormen of een bezoek brengen aan Stockmansblauw. De mijnterril wordt een actief stadspark. De realisatie van C-mine is in volle gang maar nu al kun je er een filmpje meepikken in de Euroscop.

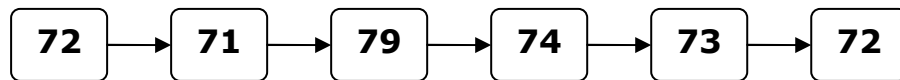
Vlak voor het mijngebouw, op de rotonde van de Evence Coppéelaan, ligt het monument '**De terril**' met een afgeknotte kegel als grondvlak, omsloten door 9 zuilen uit roestvrij staal. De acht meter hoge zuilen omsluiten de kegel niet. Ze verwijzen naar een dynamisch Genk dat nog niet af is.

Van 73 naar 30 (5.5 km)

Je fietst onder de Europalaan door en via de wijk Bret met zijn scholencomplex. Je fietst naar het prachtige natuurgebied **Kattevennen** dat voor het grootste deel uit naaldbossen bestaat. Het domein **Kattevennen** is één van de toegangspoorten van het **Nationale Park Hoge Kempen**.

Op het domein vind je ook het **Europlanetarium**. Hier worden de bewegingen van de sterren en planeten weergegeven op eender welke plaats en tijdstip op aarde. Het domein herbergt bovendien het stenenpad, verschillende wandelpaden, een kunstschipiste, een minigolfterrein, een taverne met speeltuin, manege en het Bloso-sportcentrum.

Van hieruit kan u gewoon de borden met "centrum" op volgen. Zo komt u langs het **Heempark**, via de **Molenvijvers** en het **Zonnewijzerpark** terug in het centrum van Genk.



Van 72 naar 71 (7 km)

We vertrekken aan knooppunt 72, dat zich aan het rond punt aan de Margarethalaan bevindt.

Na de spoorwegbrug kan je (indien je wenst) een kijkje nemen in de heksenschool met een heus **heksenkasteel** en een tuin vol kruiden.

Je fietst nu voorbij de **Sint-Eventiuskerk** in de wijk Winterslag. De **Sint-Eventiuskerk** werd op 11 juni 1938 als hulpkapel in gebruik genomen. Baron Coppée, directeur van de mijn, gaf deze kerk de naam van zijn patroonheilige: Evence-Eventius.

Je komt nu aan het educatief **compostproject Winterslag**. Hier vind je alle documentatie over composteren: er worden demonstraties gegeven en er is ook een siertuin met 800 soorten irissen in 100 verschillende kleuren.

Even verder staat het **R.A.F. monument**. In 1941 werd op deze plaats een Engelse Wellington Bommenwerper neergehaald door het Duitse afweergeschut. Drie bemanningsleden verloren hierbij het leven. Om hun te gedenken werd in 1970 dit monument ingehuldigd. Het is een massieve muur, opgetrokken in breuksteen, waarin de herdenkingsteksten zijn ingemetseld, gebeiteld door Raf Mailloux.

Je fietst nu nog een klein stukje langs **natuurreservaat 't Wik** en door het **Domein Bokrijk**.

Van 71 naar 79 (4 km)

Je fietst verder langs **Het Wik** en langs de wijk **Boxbergheide**.

Van 79 via 74 naar 73 (4 km)

Je komt nu langs het mooie en kleurrijke heidelandschap van de **Schemmersberg**.

Knooppunt 73 bevindt zich aan de rotonde vlakbij het **mijngebouw van Winterslag**. In de gevel valt het familiewapen van baron Coppée op. De mijn van Winterslag heeft de oudste en nieuwste schachtbok, respectievelijk daterend van 1916 en 1962-63. Diverse gebouwen en installaties zijn beschermd bij ministerieel besluit.

De mijnsite van Winterslag krijgt een nieuwe bestemming waarbij het respect voor het verleden gekoppeld wordt aan een nieuwe toekomstige bestemming. Winterslag wordt **C-mine**, een site die zich profileert op vlak van creativiteit. Deze creativiteit komt tot uiting in het toeristische bezoekersaanbod en de nieuwe functies die er ontwikkeld worden: de Academie voor Media en Design, een designcentrum, atelierruimtes voor ontwerpers en een Cultuurcentrum. In Winterslag kun je op een hedendaagse wijze het mijnverleden beleven in een prachtig industrieel decor. Je kunt er kennismaken met creativiteit in verschillende vormen of een bezoek brengen aan Stockmansblauw. De mijnterril wordt een actief stadspark. De realisatie van **C-mine** is in volle gang maar nu al kun je er een filmpje meepikken in de Euroscoop.


Vlak voor het mijngebouw, op de rotonde van de Evence Coppéelaan, ligt het monument '**De terril**' met een afgeknotte kegel als grondvlak, omsloten door 9 zuilen uit roestvrij staal. De acht meter hoge zuilen omsluiten de kegel niet. Ze verwijzen naar een dynamisch Genk dat nog niet af is.

Van 73 naar 72 (1.5 km)

Je fietst nu verder naar de **tuinwijk van Winterslag**.

VOOR DE GEOEFENDE FIETSERS: LANGERE LUSSEN

Lus 3: 24,5 km



Van 72 naar 71 (7 km)

We vertrekken aan knooppunt 72, dat zich aan het rond punt aan de Margarethalaan bevindt.

Na de spoorwegbrug kan je (indien je wenst) een kijkje nemen in de heksenschool met een heus **heksenkasteel** en een tuin vol kruiden.

Je fietst nu voorbij de **Sint-Eventiuskerk** in de wijk Winterslag. De **Sint-Eventiuskerk** werd op 11 juni 1938 als hulpkapel in gebruik genomen. Baron Coppée, directeur van de mijn, gaf deze kerk de naam van zijn patroonheilige: Evence-Eventius.

Je komt nu aan het **educatieve compostproject Winterslag**. Hier vind je alle documentatie over composteren/ er worden demonstraties gegeven en er is ook een siertuin met 800 soorten irissen in 100 verschillende kleuren.

Even verder staat het **R.A.F. monument**. In 1941 werd op deze plaats een Engelse Wellington Bommenwerper neergehaald door het Duitse afweergeschut. Drie bemanningsleden verloren hierbij het leven. Om hun te gedenken werd in 1970 dit monument ingehuldigd. Het is een massieve muur, opgetrokken in breuksteen, waarin de herdenkingsteksten zijn ingemetseld, gebeiteld door Raf Mailleux.

Je fietst nu nog een klein stukje langs **natuureservaat 't Wik** en door het **Domein Bokrijk**.

Van 71 via 92 naar 91 (2 km)

Knooppunt 71 ligt aan het **Groene Huis** in het domein van Bokrijk.

Het **Groene Huis** fungeert als centraal informatiecentrum waar je alles te weten komt over de natuur, de andere natuurcentra en de natuurgidsen in Limburg.

Hier kan je deelnemen aan een interactieve tentoonstelling over het leven van dieren in de nacht. Een bijzondere aanvulling op het thema van de nacht is het **Donkergroene Huis**. Elke bezoeker wordt individueel (met walkman) binnengeleid in een wondere droomwereld waarin figuren als Vorsman, Fledder en Muins over hun avonturen vertellen.

Verder fiets u langs het **Domein Bokrijk** met zijn **openluchtmuseum**.

Van 91 naar 98 (4 km)

Knooppunt 91 ligt in de bossen van **Bokrijk**.

Het **Domein Bokrijk**, toegankelijk van zonsopgang tot zonsondergang, staat vooral bekend om zijn openluchtmuseum, dat met meer dan 100 historische gebouwen een treffend beeld van Vlaanderen anno 1850 geeft. Het museum is open van eind maart tot eind september, elke dag van 10u tot 18u. Liefhebbers van spel en amusement kunnen hun hartje ophalen in de uitgestrekte en veilige speeltuin. Verder herbergt het domein een prachtig arboretum, ongeveer 22 ha vijvers, een dierenpark, ponybaan, miniauto's, en enkele drank- en eetgelegenheden.

U fietst nu verder naar het **Albertkanaal**.

Van 98 naar 82 (4 km)

Knooppunt 98 is gelegen aan de **Tuibrug** van Hasselt.

De **Tuibrug** werd in de jaren '70 aangelegd als een belangrijke schakel in de verbindingsweg Hasselt-Genk. Deze fel omstreden weg kwam er niet waardoor de grootste brug in Limburg nog steeds niet wordt gebruikt. De brug kruist het Albertkanaal onder een hoek van 60 graden en is gelegen tussen de sluisen van Hasselt en Diepenbeek. De totale lengte bedraagt 318 m. De bovenbouw is volledig in staal uitgevoerd. De 64 tuinkabels hangen het wegdek op aan vier stalen pylonen.

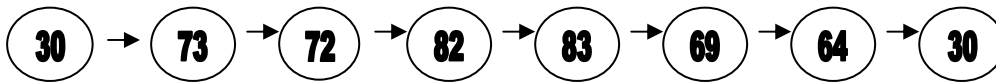
Verder fiets je naar knooppunt 82 dat gelegen is aan de **sluis van Diepenbeek**.

Van 82 naar 72 (9 km)

Je fietst nu voorbij het **zuiveringsstation**. Het **zuiveringsstation** op de Stiemerbeek werd in 1975 in gebruik genomen. Het kan model staan voor de biologische zuivering van huishoudelijk afvalwater door middel van oxidatiebedden. Het water wordt volgens de actief-slibmethode gezuiverd. Het methaangas dat bij de gisting van het slib vrijkomt, wordt als brandstof gebruikt. Enkele kilometers verder ligt het **Natuurreserveaat 'De Maten'** en taverne **'De Slagmolen'**.

De slagmolen, een oude watermolen, werd in 1523 langs de Stiemerbeek gebouwd en in 1987 gerestaureerd. De molen wordt nog geregeld in werking gesteld. Dit kan al bij een waterdebiet van 2 cm. In de taverne kan je terecht voor een hapje en een drankje. **'De Maten'** is een uniek en beschermd natuurgebied in Genk, dat ruim 225 ha beslaat. 4 prachtige wandelroutes leiden je doorheen dit mooie natuurreserveaat.

Lus 4: 29,5 km



Van 30 naar 73 (5.5 km)

Je fietst door het prachtige natuurgebied **Kattevennen** dat voor het grootste deel uit naaldbossen bestaat. Het domein **Kattevennen** is één van de toegangspoorten van het **Nationale Park Hoge Kempen**.

Even verder fiets je onder de Europalaan door en, via de wijk Bret met zijn scholencomplex, kom je aan het mijngebouw van Winterslag.

Van 73 naar 72 (1.5 km)

Knooppunt 73 bevindt zich aan de rotonde vlakbij het **mijngebouw van Winterslag**. In de gevel valt het familiewapen van baron Coppée op. De mijn van Winterslag heeft de oudste en nieuwste schachtbok, respectievelijk daterend van 1916 en 1962-63. Diverse gebouwen en installaties zijn beschermd bij ministerieel besluit.

De mijnsite van Winterslag krijgt een nieuwe bestemming waarbij het respect voor het verleden gekoppeld wordt aan een nieuwe toekomstige bestemming. Winterslag wordt **C-mine**, een site die zich profileert op vlak van creativiteit. Deze creativiteit komt tot uiting in het toeristische bezoekersaanbod en de nieuwe functies die er ontwikkeld worden: de Academie voor Media en Design, een designcentrum, atelierruimtes voor ontwerpers en een Cultuurcentrum. In Winterslag kun je op een hedendaagse wijze het mijnverleden beleven in een prachtig industrieel decor. Je kunt er kennismaken met creativiteit in verschillende vormen of een bezoek brengen aan Stockmansblauw. De mijnterril wordt een actief stadspark. De realisatie van C-mine is in volle gang maar nu al kun je er een filmpje meepikken in de Euroscop.

Vlak voor het mijngebouw, op de rotonde van de Evence Coppéelaan, ligt het monument '**De terril**' met een afgeknotte kegel als grondvlak, omsloten door 9 zuilen uit roestvrij staal. De acht meter hoge zuilen omsluiten de kegel niet. Ze verwijzen naar een dynamisch Genk dat nog niet af is.

Van 72 naar 82 (9 km)

Je komt voorbij het **Natuurreservaat 'De Maten'** en taverne '**de slagmolen**'. De Slagmolen, een oude watermolen, werd in 1523 langs de Stiemerbeek gebouwd en in 1987 gerestaureerd. De molen wordt nog geregeld in werking gesteld. Dit kan al bij een waterdebiet van 2 cm. In de taverne kan je terecht voor een hapje en een drankje. De Maten is een uniek en beschermd natuurgebied in Genk, dat ruim 225 ha beslaat. 4 prachtige wandelroutes leiden je doorheen dit mooie natuurreservaat.

Enkele kilometers verder fiets je voorbij het **zuiveringsstation**. Het zuiveringsstation op de Stiemerbeek werd in 1975 in gebruik genomen. Het kan model staan voor de biologische zuivering van huishoudelijk afvalwater door middel van oxidatiebedden. Het water wordt volgens de actief-slibmethode gezuiverd. Het methaangas dat bij de gisting van het slib vrijkomt, wordt als brandstof gebruikt.

Van 82 via 83 naar 69 (8 km)

U fietst verder langs het kanaal.

Van 69 naar 64 (2.5 km)

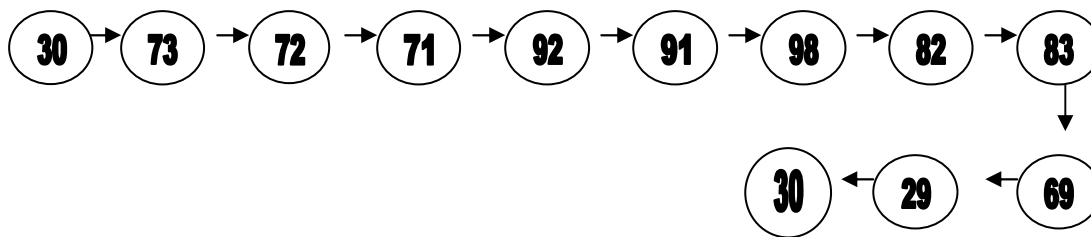
Knooppunt 64 bevindt zich aan **De Lieteberg** in Zutendaal. **De Lieteberg** is één van de 5 toegangspoorten tot het **Nationaal Park Hoge Kempen**.

Van 64 via 29 naar 30 (7.5 km)

U fietst via Zutendaal en Wiemesmeer door naar het Domein Kattevennen. Dit prachtige natuurgebied bestaat voor het grootste deel uit naaldbossen. Het domein **Kattevennen** is eveneens één van de toegangspoorten van het **Nationale Park Hoge Kempen**.

Op het domein vind je ook het **Europlanetarium**. Hier worden de bewegingen van de sterren en planeten weergegeven op eender welke plaats en tijdstip op aarde. Het domein herbergt bovendien het stenenpad, verschillende wandelpaden, een kunstschipiste, een minigolfterrein, een taverne met speeltuin, manege en het Bloso-sportcentrum.

Lus 5: 35,5 km



Van 30 naar 73 (5.5 km)

Je fietst door het prachtige natuurgebied **Kattevennen** dat voor het grootste deel uit naaldbossen bestaat. Het domein **Kattevennen** is één van de toegangspoorten van het **Nationale Park Hoge Kempen**.

Even verder fiets je onder de Europalaan door en, via de wijk Bret met zijn scholencomplex, kom je aan het mijngebouw van Winterslag.

Van 73 naar 72 (1.5 km)

Knooppunt 73 bevindt zich aan de rotonde vlakbij het **mijngebouw van Winterslag**. In de gevel valt het familiewapen van baron Coppée op. De mijn van Winterslag heeft de oudste en nieuwste schachtbok, respectievelijk daterend van 1916 en 1962-63. Diverse gebouwen en installaties zijn beschermd bij ministerieel besluit.

De mijnsite van Winterslag krijgt een nieuwe bestemming waarbij het respect voor het verleden gekoppeld wordt aan een nieuwe toekomstige bestemming. Winterslag wordt **C-mine**, een site die zich profileert op vlak van creativiteit. Deze creativiteit komt tot uiting in het toeristische bezoekersaanbod en de nieuwe functies die er ontwikkeld worden: de Academie voor Media en Design, een designcentrum, atelierruimtes voor ontwerpers en een Cultuurcentrum. In Winterslag kun je op een hedendaagse wijze het mijnverleden beleven in een prachtig industrieel decor. Je kunt er kennismaken met creativiteit in verschillende vormen of een bezoek brengen aan Stockmansblauw. De mijnterril wordt een actief stadspark. De realisatie van C-mine is in volle gang maar nu al kun je er een filmpje meepikken in de Euroscop.

Vlak voor het mijngebouw, op de rotonde van de Evence Coppéelaan, ligt het monument '**De terril**' met een afgeknotte kegel als grondvlak, omsloten door 9 zuilen uit roestvrij staal. De acht meter hoge zuilen omsluiten de kegel niet. Ze verwijzen naar een dynamisch Genk dat nog niet af is.

Van 72 naar 71 (7 km)

We vertrekken aan knooppunt 72, dat zich aan het rond punt aan de Margarethalaan bevindt.

Na de spoorwegbrug kan je (indien je wenst) een kijkje nemen in de heksenschool met een heus **heksenkasteel** en een tuin vol kruiden.

Je fietst nu voorbij de **Sint-Eventiuskerk** in de wijk Winterslag. De **Sint-Eventiuskerk** werd op 11 juni 1938 als hulpkapel in gebruik genomen. Baron Coppée, directeur van de mijn, gaf deze kerk de naam van zijn patroonheilige: Evence-Eventius.

Je komt nu aan het **educatief compostproject Winterslag**. Hier vind je alle documentatie over composteren: er worden demonstraties gegeven en er is ook een siertuin met 800 soorten irissen in 100 verschillende kleuren.

Even verder staat het **R.A.F. monument**. In 1941 werd op deze plaats een Engelse Wellington Bommenwerper neergehaald door het Duitse afweergeschut. Drie bemanningsleden verloren hierbij het leven. Om hun te gedenken werd in 1970 dit monument ingehuldigd. Het is een massieve muur, opgetrokken in

breuksteen, waarin de herdenkingsteksten zijn ingemetseld, gebeiteld door Raf Mailloux.

Je fietst nu nog een klein stukje langs **natuurreservaat 't Wik** en door het **Domein Bokrijk**.

Van 71 naar 92 naar 91 (2 km)

Knooppunt 71 ligt aan het **Groene Huis** in het domein van Bokrijk.

Het **Groene Huis** fungeert als centraal informatiecentrum waar je alles te weten komt over de natuur, de andere natuurcentra en de natuurgidsen in Limburg.

Hier kan je deelnemen aan een interactieve tentoonstelling over het leven van dieren in de nacht. Een bijzondere aanvulling op het thema van de nacht is het **Donkergroene Huis**. Elke bezoeker wordt individueel (met walkman) binnengeleid in een wondere droomwereld waarin figuren als Vorsman, Fledder en Muins over hun avonturen vertellen.

Verder fiets u langs het **Domein Bokrijk** met zijn **openluchtmuseum**.

Van 91 naar 98 (4 km)

Knooppunt 91 ligt in de bossen van **Bokrijk**.

Het **Domein Bokrijk**, toegankelijk van zonsopgang tot zonsondergang, staat vooral bekend om zijn openluchtmuseum, dat met meer dan 100 historische gebouwen een treffend beeld van Vlaanderen anno 1850 geeft. Het museum is open van eind maart tot eind september, elke dag van 10u tot 18u. Liefhebbers van spel en amusement kunnen hun hartje ophalen in de uitgestrekte en veilige speeltuin. Verder herbergt het domein een prachtig arboretum, ongeveer 22 ha vijvers, een dierenpark, ponybaan, miniauto's, en enkele drank- en eetgelegenheden.

U fietst nu verder naar het **Albertkanaal**.

Van 98 naar 82 (4 km)

Knooppunt 98 is gelegen aan de **Tuibrug** van Hasselt.

De **Tuibrug** werd in de jaren '70 aangelegd als een belangrijke schakel in de verbindingsweg Hasselt-Genk. Deze fel omstreden weg kwam er niet waardoor de grootste brug in Limburg nog steeds niet wordt gebruikt. De brug kruist het Albertkanaal onder een hoek van 60 graden en is gelegen tussen de sluizen van Hasselt en Diepenbeek. De totale lengte bedraagt 318 m. De bovenbouw is volledig in staal uitgevoerd. De 64 tuinkabels hangen het wegdek op aan vier stalen pylonen.

Verder fiets je naar knooppunt 82 dat gelegen is aan de **sluis van Diepenbeek**.

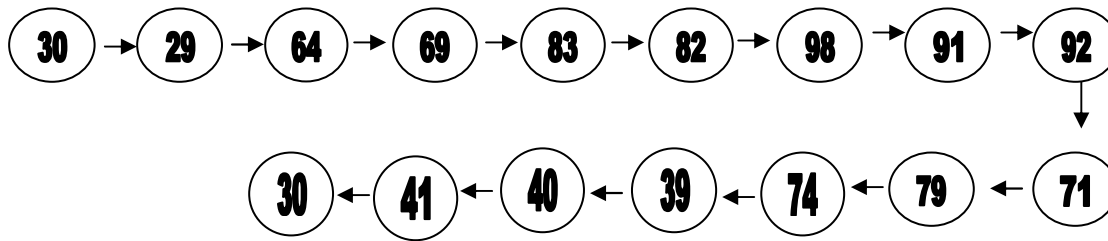
Van 82 via 83 naar 69 (8 km)

U fietst verder langs het kanaal.

Van 69 via 29 naar 30 (7.5 km)

U fietst doorheen de rustige natuur terug richting **Domein Kattevennen**.

Lus 6: 55 km



Van 30 naar 29 (2 km)

Je fietst door het prachtige natuurgebied **Kattevennen** dat voor het grootste deel uit naaldbossen bestaat. Het domein **Kattevennen** is één van de toegangspoorten van het **Nationale Park Hoge Kempen**.

Even verder fiets je onder de Europalaan door en, via de wijk Bret met zijn scholencomplex, kom je aan het mijngebouw van Winterslag.

Van 29 naar 64 (5.5 km)

Je fietst verder via Wiemesmeer naar knooppunt 64 dat gelegen is aan **De Lieteberg in Zutendaal**. Dit is één van de 5 toegangspoorten van het **Nationaal Park Hoge Kempen**.

Van 64 naar 69 (2.5 km)

Van hieruit fiets je richting het **Albertkanaal**.

Van 69 naar 83 (4.5 km)

Je fietst in alle rust verder langs het **Albertkanaal**.

Van 83 naar 82 (3.5 km)

Verder fiets je naar knooppunt 82 dat gelegen is aan de **sluis van Diepenbeek**.

Van 82 naar 98 (4 km)

Knooppunt 98 is gelegen aan de **Tuibrug** van Hasselt.

De **Tuibrug** werd in de jaren '70 aangelegd als een belangrijke schakel in de verbindingsweg Hasselt-Genk. Deze fel omstreden weg kwam er niet waardoor de grootste brug in Limburg nog steeds niet wordt gebruikt. De brug kruist het Albertkanaal onder een hoek van 60 graden en is gelegen tussen de sluizen van Hasselt en Diepenbeek. De totale lengte bedraagt 318 m. De bovenbouw is volledig in staal uitgevoerd. De 64 tuinkabels hangen het wegdek op aan vier stalen pylonen.

Van 98 naar 91 (4 km)

Je fietst via het **treinstationnetje van Bokrijk** naar het **Domein van Bokrijk**. Knooppunt 91 ligt in de bossen van **Bokrijk**.

Het **Domein Bokrijk**, toegankelijk van zonsopgang tot zonsondergang, staat vooral bekend om zijn openluchtmuseum, dat met meer dan 100 historische gebouwen een treffend beeld van Vlaanderen anno 1850 geeft. Het museum is open van eind maart tot eind september, elke dag van 10u tot 18u. Liefhebbers van spel en amusement kunnen hun hartje ophalen in de uitgestrekte en veilige speeltuin. Verder herbergt het domein een prachtig arboretum, ongeveer 22 ha vijvers, een dierenpark, ponybaan, miniauto's, en enkele drank- en eetgelegenheden.

Van 91 via 92 naar 71 (2 km)

Je fietst Verder langs het **Domein Bokrijk** met zijn **openluchtmuseum**. Knooppunt 71 ligt aan het **Groene Huis** in het domein van Bokrijk. Het **Groene Huis** fungeert als centraal informatiecentrum waar je alles te weten komt over de natuur, de andere natuurcentra en de natuurgidsen in Limburg. Hier kan je deelnemen aan een interactieve tentoonstelling over het leven van dieren in de nacht. Een bijzondere aanvulling op het thema van de nacht is het **Donkergroene Huis**. Elke bezoeker wordt individueel (met walkman) binnengeleid in een wondere droomwereld waarin figuren als Vorsman, Fledder en Muins over hun avonturen vertellen.

Van 71 via 79 naar 74 (5.5 km)

Je fietst verder langs **Natuurreserveaat 't Wik**. Knooppunt 74 ligt vlak langs het Domein van Hengelhoef te Houthalen.

Van 74 naar 39 (9.5 km)

Je fietst doorheen verschillende Genkse wijken en cités verder richting Opglabbeek. Je komt eerst voorbij de wijk **Driehoeven** en dan langs de **Cité van Zwartberg**. Hier zie je ook de **mijnkathedraal van Zwartberg**. Verder fietsend kom je langs **het voetbalstadion van KRC Genk, de Christal arena**.

Van 39 via 40 naar 41 (4.5 km)

Knooppunt 41 is gelegen aan één van de toegangspoorten van het **Nationaal Park Hoge Kempen**, nl het **station van As**. Van hieruit heb je ook weer de mogelijkheid om het Nationale Park te verkennen.

Van 41 naar 30 (12 km)

Je fietst nu nog een stuk langs het Nationaal Park om zo terug in het **Domein Kattevennen** aan te komen.